



АДМИНИСТРАЦИЯ ГОРОДА ПЕРМИ  
ДЕПАРТАМЕНТ ЗЕМЕЛЬНЫХ ОТНОШЕНИЙ

**РЕШЕНИЕ**

о размещении объектов № 21-01-44-1184 от 03 СЕН 2021

г. Пермь, ул. Сибирская, 15

Департамент земельных отношений администрации города Перми в соответствии с пунктом 3 статьи 39.36 Земельного кодекса Российской Федерации, Положением о порядке и условиях размещения объектов на землях или земельных участках, находящихся в государственной или муниципальной собственности, на территории Пермского края без предоставления земельных участков и установления сервитутов, публичного сервитута, утвержденным постановлением Правительства Пермского края от 22 июля 2015 г. № 478-п, заявлением от 25 августа 2021 г. № 21-01-06-13154

**разрешает** ООО «СЗ «Малкова 12» (ИНН 5903148818, ОГРН 1215900004594, место нахождения: 614094, Пермский край, г. Пермь, ул. Овчинникова д. 29А, помещ. 23)

**размещение объекта:** проезды, в том числе вдольтрассовые, и подъездные дороги, для размещения которых не требуется разрешения на строительство

**на землях:** государственная собственность на которые не разграничена

**на срок:** 11 месяцев

**местоположение:** Пермский край, г. Пермь, Дзержинский район, ул. Малкова.

Территория, согласно схеме, расположена в зонах с особыми условиями использования территорий: охранный зона газораспределительных сетей, охранные зоны объектов электросетевого хозяйства, приаэродромная территория аэродрома аэропорта Большое Савино; в зоне санитарной охраны: III пояс Зоны санитарной охраны скважины 1 ООО «Новогор-Прикамье» в м/р Парковый г. Перми.

ООО «СЗ «Малкова 12»:

1. соблюдать Правила охраняемых зон газопроводов, установленные постановлением Правительства Российской Федерации от 20 ноября 2000 г. № 878 «Об утверждении Правил охраны газораспределительных сетей»;

2. соблюдать Правила охраны электрических сетей, установленные постановлением Правительства Российской Федерации от 24 февраля 2009 г. № 160 «О порядке установления охраняемых зон объектов электросетевого

хозяйства и особых условий использования земельных участков, расположенных в границах таких зон»;

3. соблюдать Правила использования воздушного пространства, установленные постановлением Правительства Российской Федерации от 11 марта 2010 г. № 138 «Об утверждении Федеральных правил использования воздушного пространства Российской Федерации».

**Приложение:** схема предполагаемых к использованию земель или части земельного участка (на 1 л. в 1 экз.)

Исполняющий обязанности заместителя  
главы администрации города Перми –  
начальника департамента земельных  
отношений администрации города Перми



Е.Н. Гонцова

Заявитель: ООО СЗ Малкова 12  
 г. Пермь, Дзержинский район, ул. Малкова 29а, пом. 23  
 Верно: Чирков В.Б.

Юридический лицo индивидуальны  
 Специализированный  
 Проектный институт  
 «Малкова 12»  
 ОГРН 1215900004394  
 \* 01.01.2015

# СХЕМА

## предполагаемых к использованию земель или части земельного участка

Объект: Проезды, в том числе вдольтрассовые, и подъездные дороги, для размещения которых не требуется разрешения на строительство

Местоположение: Пермский край, г. Пермь, Дзержинский район, ул. Малкова

Площадь земель или части земельного участка: 268 кв.м.

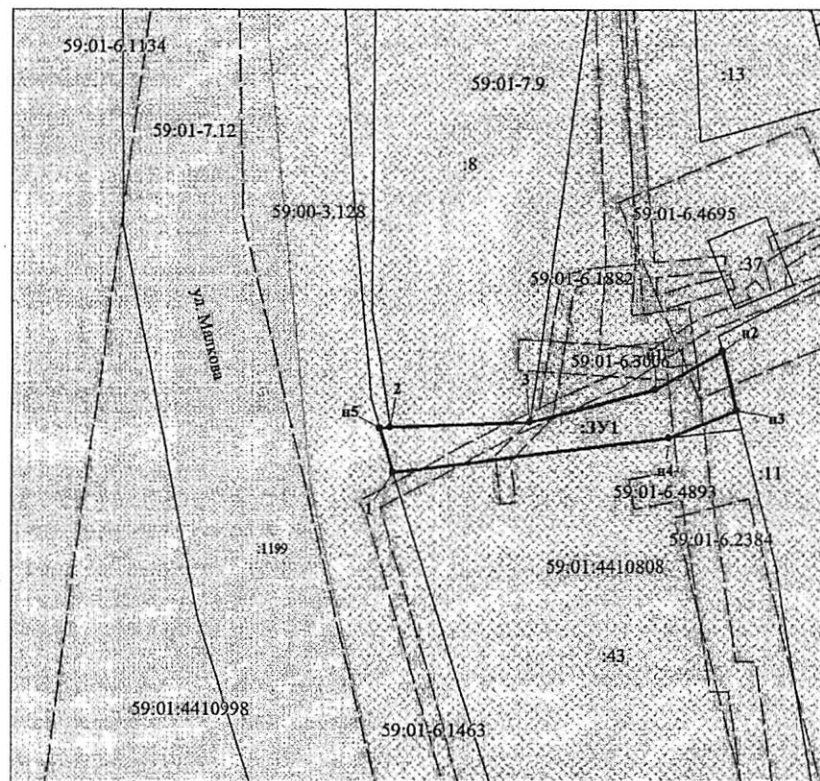
Категория земель: земли населенных пунктов

Вид разрешенного использования (при наличии): -

Условный номер земельного участка - :ЗУ1

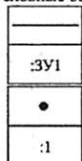
Система координат: МСК-59 (зона 2)

Квартал: 59:01:4410808



М 1:600

### Условные обозначения:

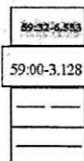


Граница испрашиваемого земельного участка

Надпись вновь образованного земельного участка

Характерная точка границы, сведения о которой позволяют однозначно определить ее положение на местности

Надпись кадастрового номера земельного участка

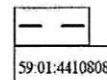


Зона с особыми условиями использования - Приаэродромная территория аэродрома аэропорта Большое Савино

Граница муниципального образования "Пермский муниципальный район"

Граница зон с особыми условиями использования территории и граница территориальных зон

Существующая часть границы, имеющаяся в ЕГРН сведения о которой достаточны для определения ее местоположения



Граница кадастрового квартала

Обозначение кадастрового квартала

Обозначение характерных точек границ	Координаты, м	
	X	Y
1	2	3
n1	516004.05	2228995.37
n2	516009.07	2229004.22
n3	516001.29	2229006.17
n4	515997.55	2228997.23
1	515993.01	2228960.91
n5	515998.85	2228959.21
2	515998.99	2228960.53
3	515999.64	2228978.86
n1	516004.05	2228995.37

### ОПИСАНИЕ ГРАНИЦ СМЕЖНЫХ ЗЕМЛЕПОЛЬЗОВАТЕЛЕЙ:

От n1 точки до n2 точки, от n3 точки до n4 точки, от n5 точки до 2 точки, от 3 точки до n1 точки - земли, свободные от прав третьих лиц

От 1 точки до n5 точки - граница земельного участка с кадастровым номером 59:01:0000000:1199, расположенного по адресу: Пермский край, город Пермь, Индустриальный, Дзержинский районы, на участке от ш. Космонавтов до ул. Энгельса

От 2 точки до 3 точки - граница земельного участка с кадастровым номером 59:01:4410808:8, расположенного по адресу: Пермский край, город Пермь, Дзержинский район, ул. Малкова, 16

От n2 точки до n3 точки - граница земельного участка с кадастровым номером 59:01:4410808:11, расположенного по адресу: Пермский край, город Пермь, Дзержинский район, ул. Малкова, 12

От n4 точки до 1 точки - граница земельного участка с кадастровым номером 59:01:4410808:43, расположенного по адресу: Пермский край, город Пермь, Дзержинский район, ул. Малкова, 14